CZĘŚĆ GRAFICZNA UZASADNIENIA

DO PLANU OGÓLNEGO GMINY ROGOWO

Uchwała nr ................................

Rady Gminy Rogowo z dnia .......................... r.

# PLAN OGÓLNY GMINY ROGOWO

## UWARUNKOWANIA

### arkusz A

ORGAN SPORZĄDZAJĄCY:
Wójt Gminy Rogowo

skala: 1: 10 000
0 300 m

⌐ ⌐ – obszar objęty planem ogólnym gminy

5/11 – działki ewidencyjne ■ – budynki — – granice obrębów

**Infrastruktura transportowa**
- 224 – droga wojewódzka
- 2207G – droga powiatowa
- ═ – droga gminna
- ═ – droga wewnetrzna
- ┼┼┼ linia kolejowa

**Ochrona środowiska**
- ✿ Pomniki przyrody
- ┬┬┬ – granica obszaru chronionego krajobrazu
- ☒ – korytarze ekologiczne

**Obszar szczególnego zagrożenia powodzią:**
- ▨ – scenariusz q 1% (raz na 100 lat)
- ▨ – scenariusz q 10% (raz na 10 lat)
- ▨ – pasy o szerokości 50 m od stopy wałów

**Infrastruktura techniczna**
- ♻ oczyszczalnia ścieków
- WN – linia elektroenergetyczna wysokich napięć
- ● WWN – linia elektroenergetyczna najwyższych napięć
- ●— – ropociąg

**Zabytki**
- ○ □ – stanowiska archeologiczne wpisane do rejestru zabytków
- ○ □ – zabytki nieruchome wpisane do rejestru zabytków
- ○ □ – zabytki nieruchome wpisane do gminnej ewidencji zabytków
- ○ □ – stanowiska archeologiczne wpisane do ewidencji zabytków

**Użytkowanie gruntów z EGiB**
- 🟨 – użytki rolne – grunty orne
- 🟩 – użytki rolne – sady
- 🟩 – użytki rolne – łąki trwałe
- 🟫 – użytki rolne – grunty zadrzewione i zakrzewione na użytkach rolnych
- 🟪 – użytki rolne – pastwiska trwałe
- ⬜ – użytki rolne – grunty rolne zabudowane
- 🟩 – użytki rolne – grunty pod rowami
- ⬜ – lasy
- ⬜ – grunty zadrzewione i zakrzewione
- 🟩 – tereny mieszkaniowe
- 🟩 – tereny przemysłowe
- 🟦 – inne tereny zabudowane

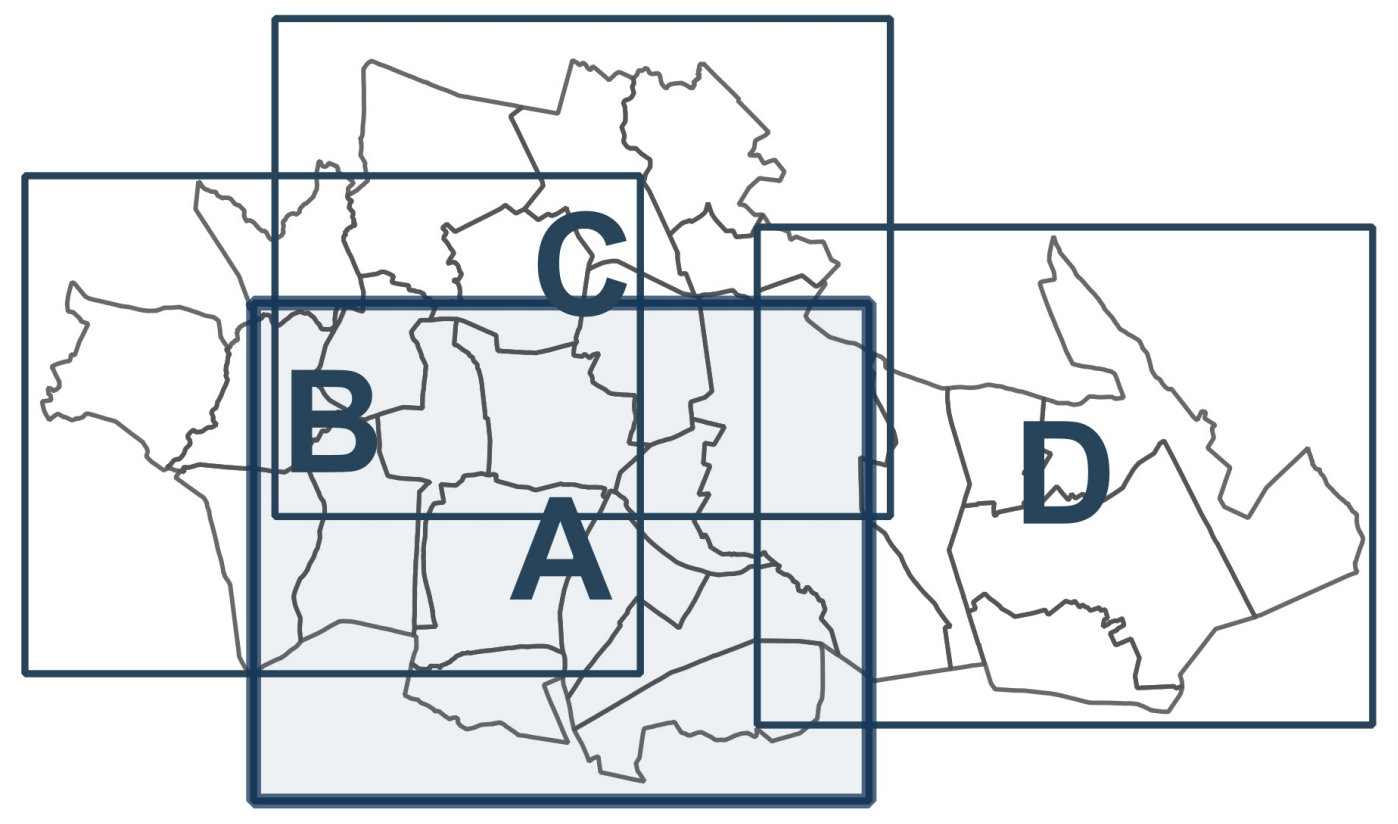

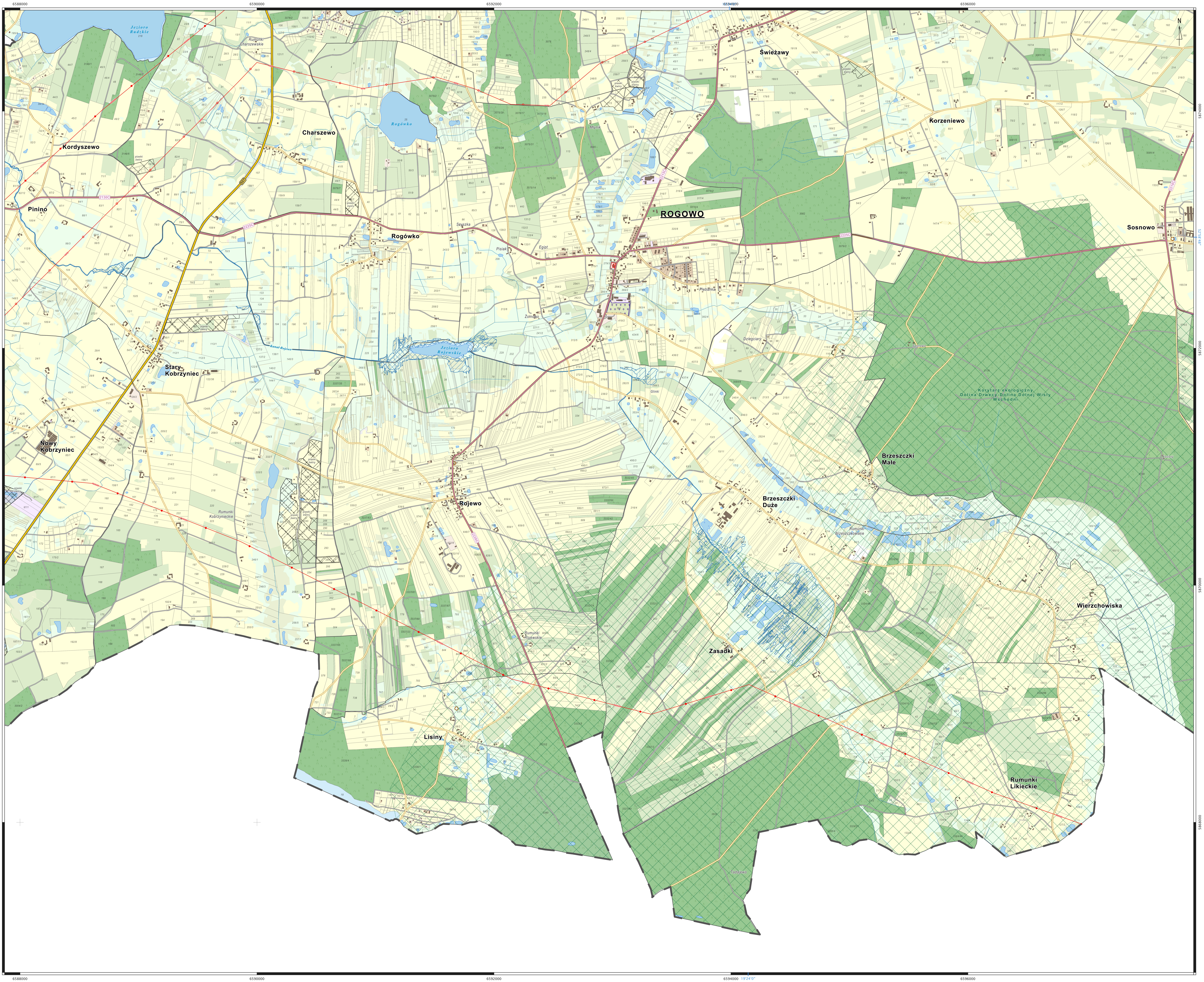
6588000
6590000
6592000
6594000
6596000
5874000
5872000
5870000
5868000
52°58'48"
19°24'0"
N
Jezioro Rudzkie
Rumunki Charszewskie
Charszewo
Kordyszewo
Pinino
Rogówko
Jezioro Rogówko
Świeżawy
Korzeniewo
ROGOWO
Sosnowo
Szyszka
Piskak
Egipt
Żołnowo
Plebanka
Dzięgciary
Glinki
Stary Kobrzyniec
Nowy Kobrzyniec
Jezioro Rojewskie
Kanał Rojewo
Rumunki Kobrzynieckie
Rojewo
Brzeszczki Małe
Brzeszczki Duże
Rumunki Brzeszczkowskie
Korytarz ekologiczny Dolina Drwęcy-Dolina Dolnej Wisły Wschodni
Wierzchowiska
Zasadki
Rumunki Rojewskie
Lisiny
Rumunki Likieckie
piaski żwiry
2130C
2225C
224

GEOFABRYKA. voxly

Ewidencja gruntów i budynków udostępnona przez Powiatowy Ośrodek Dokumentacji Geodezyjnej i Kartograficznej w Rypinie

Układ współrzędnych płaskich prostokątnych 2000 strefa 6

CZĘŚĆ GRAFICZNA UZASADNIENIA

DO PLANU OGÓLNEGO GMINY ROGOWO

Uchwała nr ................................

Rady Gminy Rogowo z dnia .......................... r.

---

# PLAN OGÓLNY
# GMINY ROGOWO
## UWARUNKOWANIA
### arkusz B

---

ORGAN SPORZĄDZAJĄCY:

Wójt Gminy Rogowo

skala: 1: 10 000

0 300 m

---

⌐ ¬ – obszar objęty planem ogólnym gminy

---

5/11 – działki ewidencyjne ▇ – budynki — – granice obrębów

---

Infrastruktura transportowa

- 224 – droga wojewódzka
- 2207G – droga powiatowa
- ═ – droga gminna
- ═ – droga wewnetrzna
- ┼┼ linia kolejowa

Ochrona środowiska

- ✿ Pomniki przyrody
- ┬┬┬ – granica obszaru chronionego krajobrazu
- ⊠ – korytarze ekologiczne

Obszar szczególnego zagrożenia powodzią:

- ▨ – scenariusz q 1% (raz na 100 lat)
- ▨ – scenariusz q 10% (raz na 10 lat)
- ▨ – pasy o szerokości 50 m od stopy wałów

Infrastruktura techniczna

- ♻ oczyszczalnia ścieków
- WN – linia elektroenergetyczna wysokich napięć
- WWN – linia elektroenergetyczna najwyższych napięć
- ●— – ropociąg

Zabytki

- ○ □ – stanowiska archeologiczne wpisane do rejestru zabytków
- ○ □ – zabytki nieruchome wpisane do rejestru zabytków
- ○ □ – zabytki nieruchome wpisane do gminnej ewidencji zabytków
- ○ □ – stanowiska archeologiczne wpisane do ewidencji zabytków

Użytkowanie gruntów z EGiB

- ■ – użytki rolne – grunty orne
- ■ – użytki rolne – sady
- ■ – użytki rolne – łąki trwałe
- ■ – użytki rolne – grunty zadrzewione i zakrzewione na użytkach rolnych
- ■ – użytki rolne – pastwiska trwałe
- ■ – użytki rolne – grunty rolne zabudowane
- ■ – użytki rolne – grunty pod rowami
- ■ – lasy
- ■ – grunty zadrzewione i zakrzewione
- ■ – tereny mieszkaniowe
- ■ – tereny przemysłowe
- ■ – inne tereny zabudowane

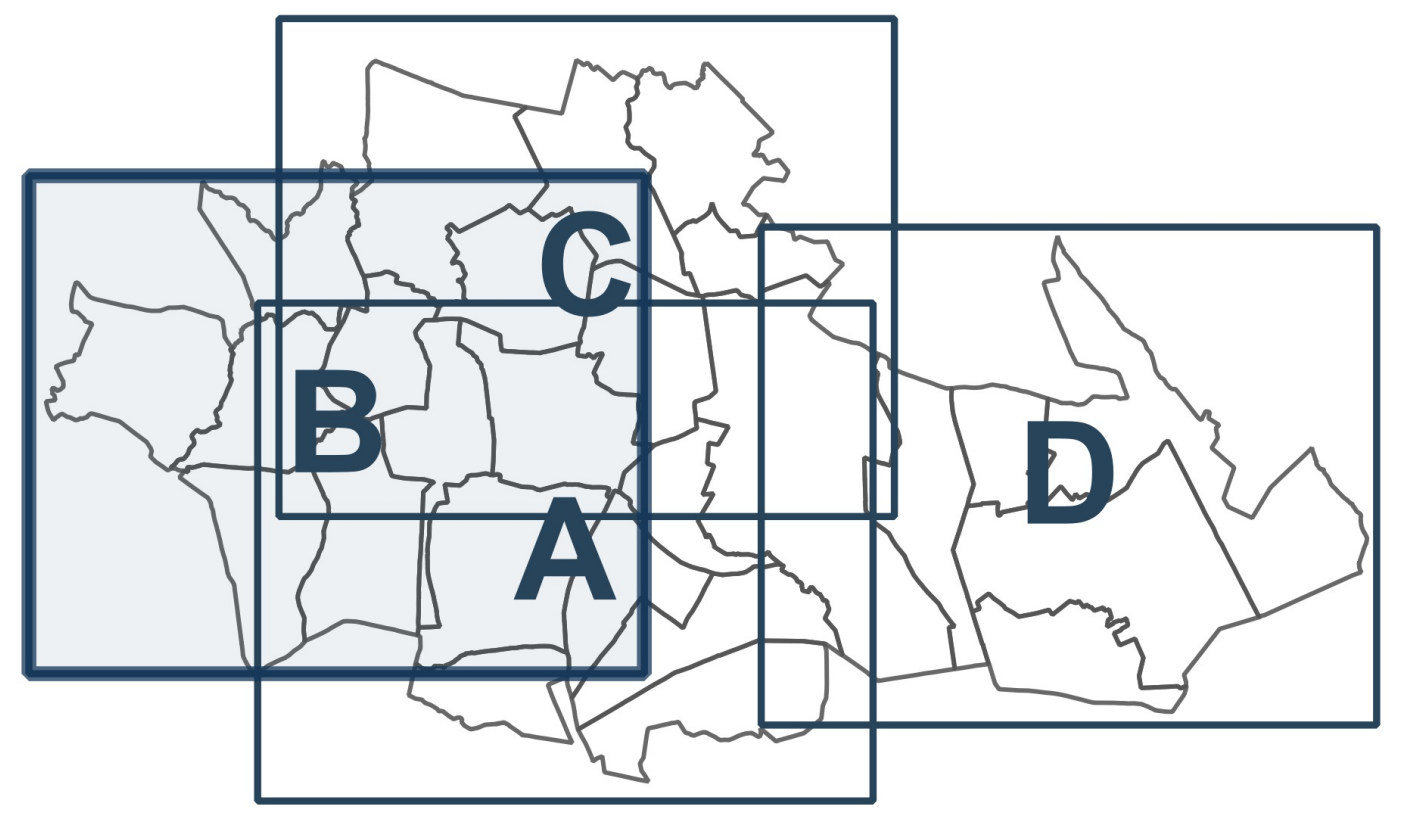

---

GEOFABRYKA.
voxly

---

Ewidencja gruntów i budynków udostępnona przez Powiatowy Ośrodek Dokumentacji Geodezyjnej i Kartograficznej w Rypinie

Układ współrzędnych płaskich prostokątnych 2000 strefa 6

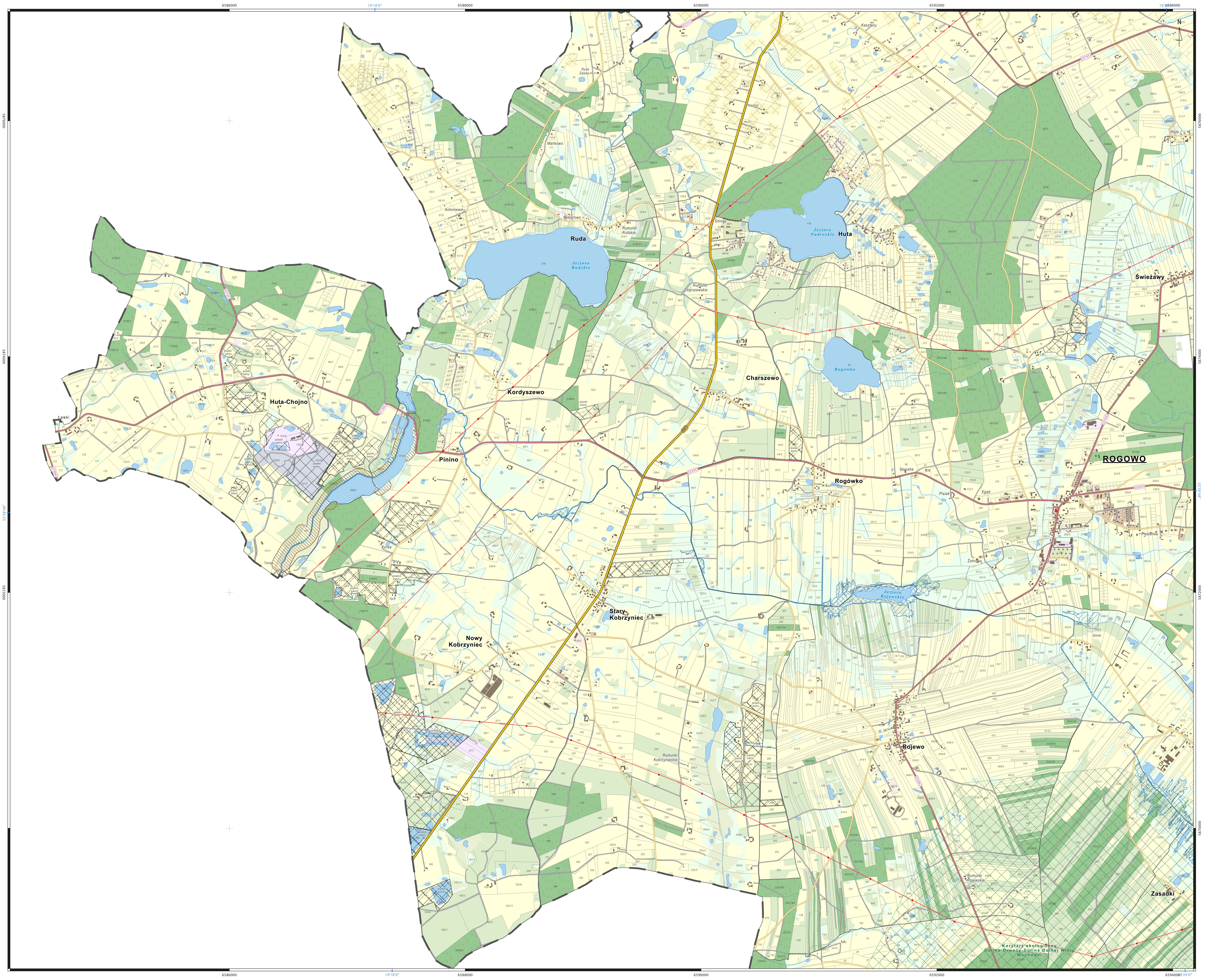
6586000
6588000
6590000
6592000
6594000
19°18'0"
5876000
5874000
5872000
5870000
52°58'48"
N
Ruda
Jezioro Rudzkie
Huta
Jezioro Nadroskie
Huta-Chojno
Kordyszewo
Pinino
Charszewo
Jezioro Rogówko
Rogówko
ROGOWO
Świeżawy
Jezioro Rojewskie
Stary Kobrzyniec
Nowy Kobrzyniec
Rojewo
Zasadki
Korytarz ekologiczny Doliny Drwęcy-Doliny Dolnej Wisły Wschodni

CZĘŚĆ GRAFICZNA UZASADNIENIA
DO PLANU OGÓLNEGO GMINY ROGOWO
Uchwała nr ................................
Rady Gminy Rogowo z dnia ......................... r.

# PLAN OGÓLNY
# GMINY ROGOWO

## UWARUNKOWANIA

### arkusz C

ORGAN SPORZĄDZAJĄCY:
Wójt Gminy Rogowo

skala: 1: 10 000
0 300 m

- obszar objęty planem ogólnym gminy

5/11 – działki ewidencyjne
🟫 – budynki
— – granice obrębów

Infrastruktura transportowa

- 224 – droga wojewódzka
- 2207G – droga powiatowa
- droga gminna
- droga wewnetrzna
- linia kolejowa

Ochrona środowiska

- Pomniki przyrody
- granica obszaru chronionego krajobrazu
- korytarze ekologiczne

Obszar szczególnego zagrożenia powodzią:

- scenariusz q 1% (raz na 100 lat)
- scenariusz q 10% (raz na 10 lat)
- pasy o szerokości 50 m od stopy wałów

Infrastruktura techniczna

- oczyszczalnia ścieków
- WN – linia elektroenergetyczna wysokich napięć
- WWN – linia elektroenergetyczna najwyższych napięć
- ropociąg

Zabytki

- stanowiska archeologiczne wpisane do rejestru zabytków
- zabytki nieruchome wpisane do rejestru zabytków
- zabytki nieruchome wpisane do gminnej ewidencji zabytków
- stanowiska archeologiczne wpisane do ewidencji zabytków

Użytkowanie gruntów z EGiB

- użytki rolne – grunty orne
- użytki rolne – sady
- użytki rolne – łąki trwałe
- użytki rolne – grunty zadrzewione i zakrzewione na użytkach rolnych
- użytki rolne – pastwiska trwałe
- użytki rolne – grunty rolne zabudowane
- użytki rolne – grunty pod rowami
- lasy
- grunty zadrzewione i zakrzewione
- tereny mieszkaniowe
- tereny przemysłowe
- inne tereny zabudowane

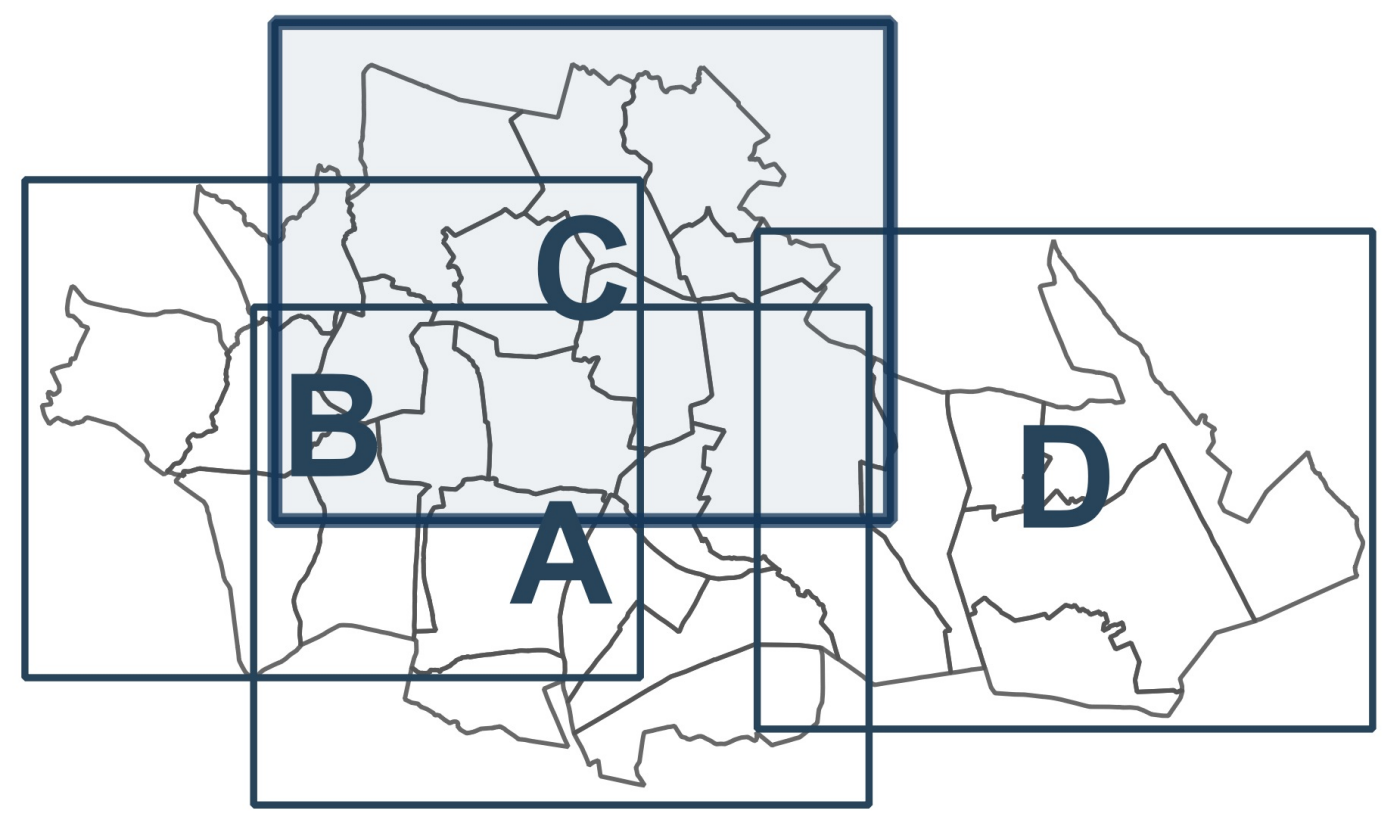

GEOFABRYKA.
voxly

Ewidencja gruntów i budynków udostępnona przez Powiatowy Ośrodek Dokumentacji Geodezyjnej i Kartograficznej w Rypinie

Układ współrzędnych płaskich prostokątnych 2000 strefa 6

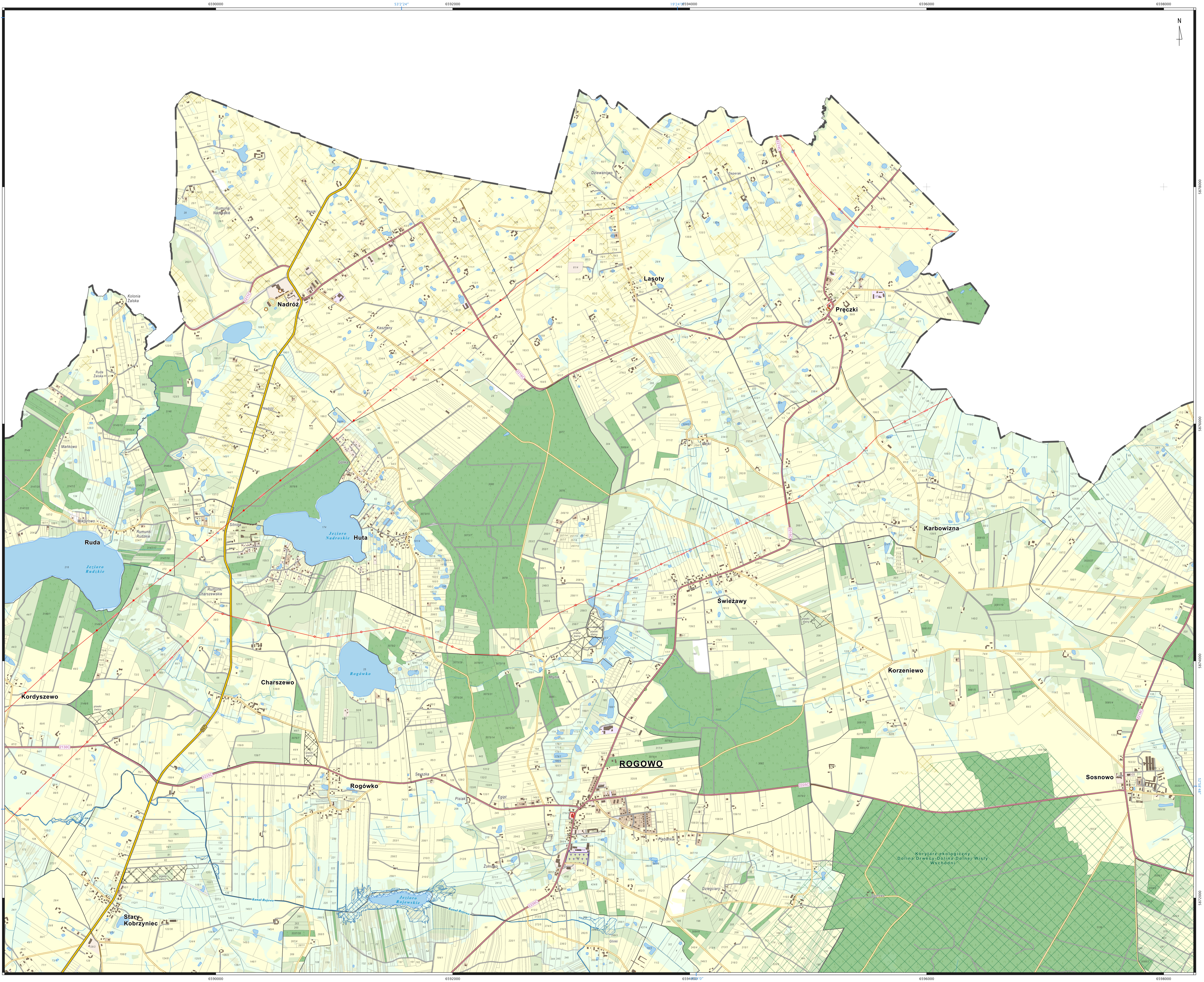
6590000
53°2′24″
6592000
19°24′0″
6594000
6596000
6598000
5878000
5876000
5874000
5872000
N
Nadróż
Rumunki Nadrożskie
Kolonia Zalesie
Lasoty
Pręczki
Ruda
Jezioro Rudzkie
Huta
Jezioro Nadrożskie
Mańkowo
Wiktorowo
Rumunki Rudzkie
Rumunki Charszewskie
Karbowizna
Świeżawy
Charszewo
Kordyszewo
Korzeniewo
ROGOWO
Sosnowo
Rogówko
Pisiak
Egipt
Stary Kobrzyniec
Jezioro Rogowskie
Kanał Rojewo
Dzięciary
Korytarz ekologiczny Dolina Drwęcy-Dolina Dolnej Wisły Wschodni
2225C
2130C

CZĘŚĆ GRAFICZNA UZASADNIENIA
DO PLANU OGÓLNEGO GMINY ROGOWO
Uchwała nr ................................
Rady Gminy Rogowo z dnia .......................... r.

# PLAN OGÓLNY GMINY ROGOWO

## UWARUNKOWANIA

arkusz D

ORGAN SPORZĄDZAJĄCY:
Wójt Gminy Rogowo

skala: 1: 10 000
0 300 m

- obszar objęty planem ogólnym gminy

5/11 – działki ewidencyjne
▨ – budynki
— – granice obrębów

### Infrastruktura transportowa

224 – droga wojewódzka
2207G – droga powiatowa
– droga gminna
– droga wewnetrzna
linia kolejowa

### Ochrona środowiska

Pomniki przyrody
– granica obszaru chronionego krajobrazu
– korytarze ekologiczne

### Obszar szczególnego zagrożenia powodzią:

– scenariusz q 1% (raz na 100 lat)
– scenariusz q 10% (raz na 10 lat)
– pasy o szerokości 50 m od stopy wałów

### Infrastruktura techniczna

oczyszczalnia ścieków
WN – linia elektroenergetyczna wysokich napięć
WWN – linia elektroenergetyczna najwyższych napięć
– ropociąg

### Zabytki

– stanowiska archeologiczne wpisane do rejestru zabytków
– zabytki nieruchome wpisane do rejestru zabytków
– zabytki nieruchome wpisane do gminnej ewidencji zabytków
– stanowiska archeologiczne wpisane do ewidencji zabytków

### Użytkowanie gruntów z EGiB

– użytki rolne – grunty orne
– użytki rolne – sady
– użytki rolne – łąki trwałe
– użytki rolne – grunty zadrzewione i zakrzewione na użytkach rolnych
– użytki rolne – pastwiska trwałe
– użytki rolne – grunty rolne zabudowane
– użytki rolne – grunty pod rowami
– lasy
– grunty zadrzewione i zakrzewione
– tereny mieszkaniowe
– tereny przemysłowe
– inne tereny zabudowane

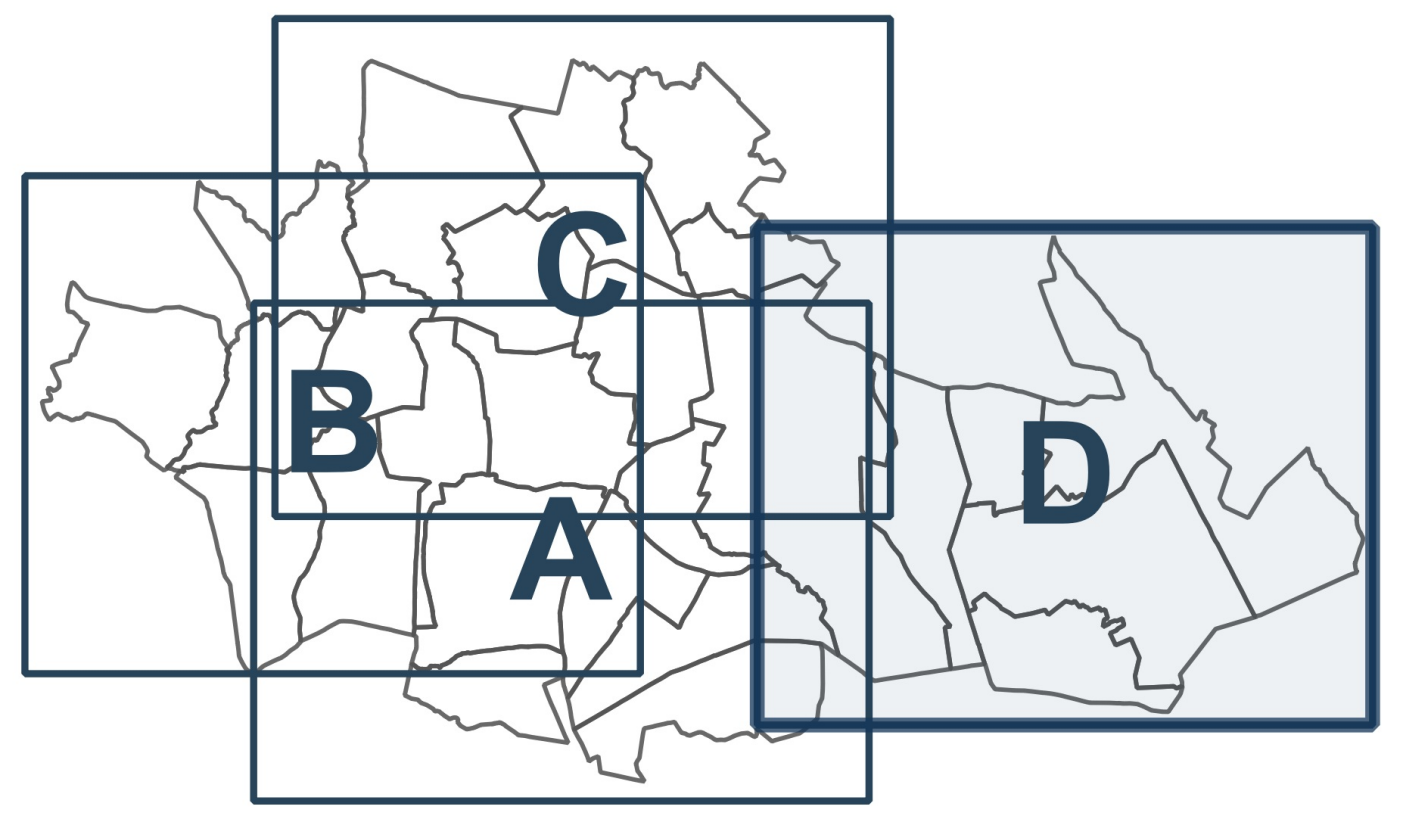

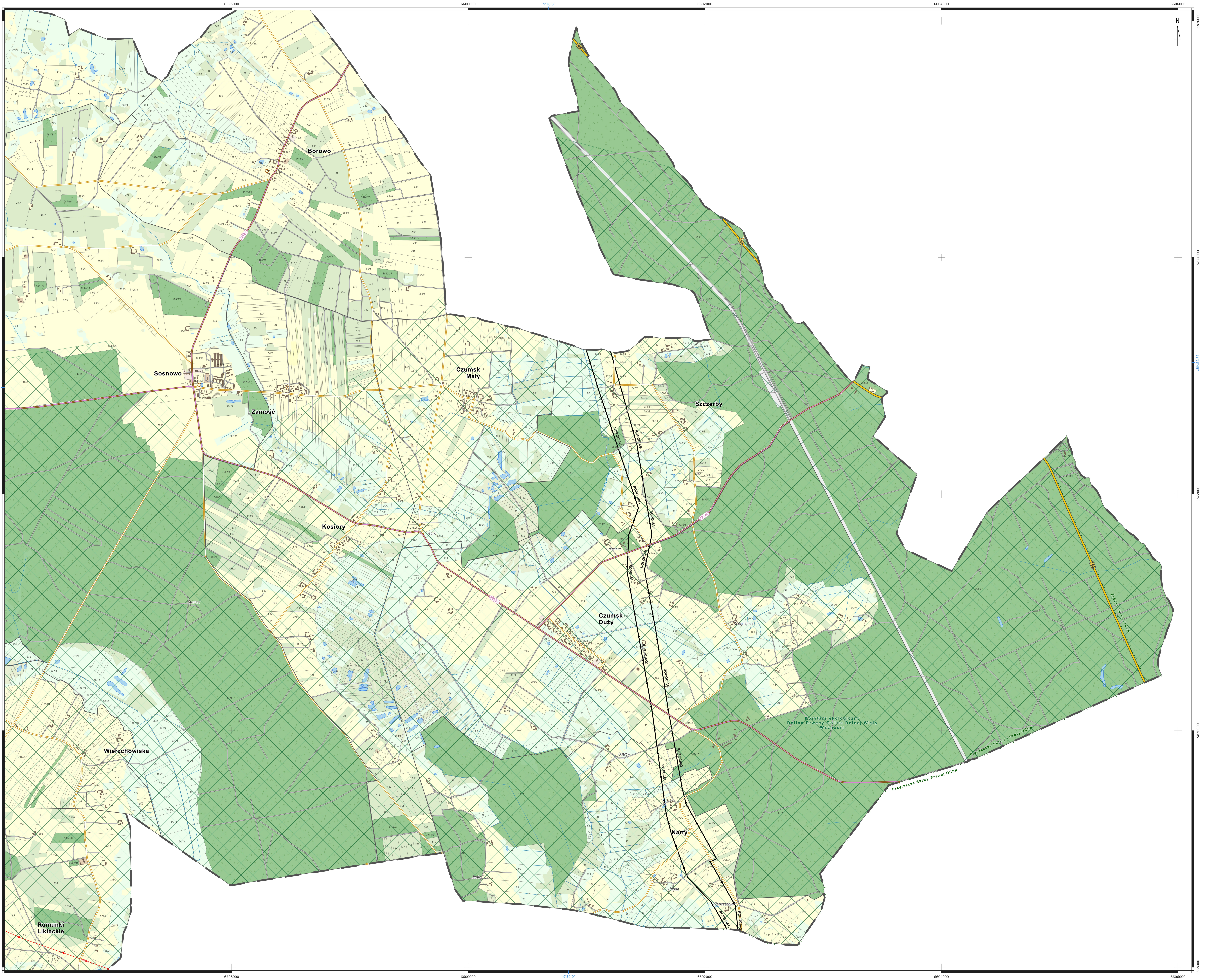
6598000
6600000
19°30'0"
6602000
6604000
6606000
5876000
5874000
5872000
5870000
5868000
52°58'48"
N
Borowo
Sosnowo
Zamość
Czumsk Mały
Szczerby
Kosiory
Czumsk Duży
Wierzchowiska
Narty
Rumunki Likieckie
ROPOCIĄG
Korytarz ekologiczny Dolina Drwęcy-Dolina Dolnej Wisły Wschodni
Przyrzecze Skrwy Prawej OChK

GEOFABRYKA.
voxly

Ewidencja gruntów i budynków udostępnona przez Powiatowy Ośrodek Dokumentacji Geodezyjnej i Kartograficznej w Rypinie

Układ współrzędnych płaskich prostokątnych 2000 strefa 6